



**STRATÉGIA
CESTOVNÉHO RUCHU
V OKRESE LEVOČA (2021 – 2027)
VÝHLADOVO DO ROKU 2030**

Príloha 2

**VÝSLEDKY DOTAZNÍKOVÉHO PRIESKUMU
„AKTUÁLNY STAV A MOŽNOSTI ROZVOJA
CESTOVNÉHO RUCHU V MESTÁCH/OBICIACH
OKRESU LEVOČA“**



Európska únia
Európsky sociálny fond



Operačný program
**Efektívna
verejná správa**

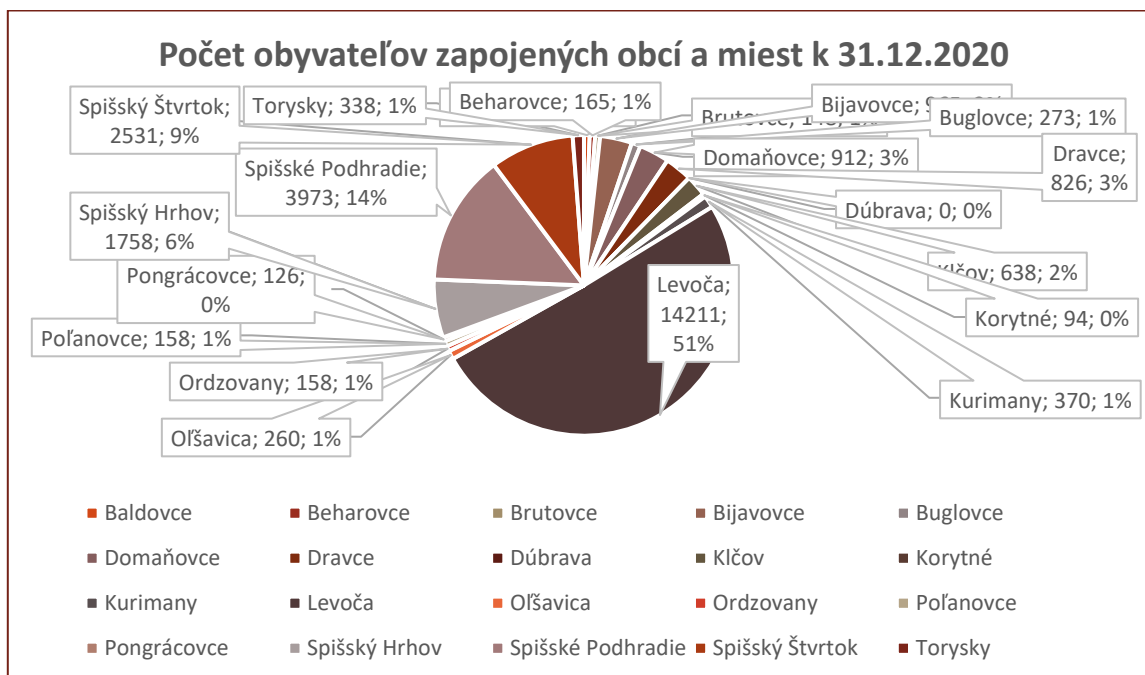
Tento projekt je podporený z Európskeho sociálneho fondu

Vyplnený dotazník k štatistickému prieskumu „Aktuálny stav a možnosti rozvoja cestovného ruchu v mestách/obciach okresu Levoča“ k 31.12.2020 zaslalo spolu 18 obcí a 2 mestá s celkovým počtom obyvateľov 28 076, okrem obce Dúbrava, ktorá v dotazníku počet obyvateľov neuviedla.

Názov mesta/obce	Počet obyvateľov
Obec Baldovce	172
Obec Beharovce	165
Obec Brutovce	148
Obec Bijacovce	965
Obec Buglovce	273
Obec Domaňovce	912
Obec Dravce	826
Obec Dúbrava	neuvadené
Obec Klčov	638
Obec Korytné	94
Obec Kurimany	370
Mesto Levoča	14 211
Obec Olšavica	260
Obec Ordzovany	158
Obec Poľanovce	158
Obec Pongrácovce	126
Obec Spišský Hrhov	1 758
Mesto Spišské Podhradie	3 973
Obec Spišský Štvrtok	2 531
Obec Torysky	338

Tabuľka 1 Počet obyvateľov obcí a miest zapojených do prieskumu k 31.12.2020

Najľudnatejším mestom je mesto Levoča s počtom obyvateľov 14 211, naopak najmenej obyvateľov vykazuje obec Korytné, konkrétne 94.



Graf 1 Počet obyvateľov obcí a miest zapojených do dotazníkového prieskumu k 31.12.2020

7 obcí zapojených do prieskumu uviedlo, že ich katastrálne územie nezasahuje do žiadneho chráneného územia alebo do ochranného pásma chráneného územia a 2 mestá a 11 obcí uviedlo, že do ich katastra chránené územie zasahuje.

Názov mesta/obce	Zasahuje katastrálne územie vašej obce/mesta do chráneného územia, alebo ochranného pásma (národný park, prírodná rezervácia?). Ak áno, uveďte názov CHÚ
Obec Baldovce	nie
Obec Beharovce	nie
Obec Brutovce	Chránené vtáčie územie Levočské vrchy, Prírodná rezervácia na ochranu typických spoločenstiev horských kvetnatých lúk Bišar
Obec Bijavovce	Ochranné pásmo UNESCO Spišský hrad, Chránené vtáčie územie Levočské vrchy
Obec Buglovce	CHÚ – minerálne vody Baldovce
Obec Domaňovce	nie
Obec Dravce	CHA Dravecká stráň
Obec Dúbrava	ŠPR - Rajtopíky
Obec Kľčov	Prírodná rezervácia Hájik, územie ochranných pásiem II. a III. stupňa prírodných zdrojov minerálnych stolových vôd v Baldovciach, Chránené vtáčie územie Levočské vrchy
Obec Korytné	nie
Obec Kurimany	nie

Mesto Levoča	Chránené vtáacie územie Levočské vrchy, Dubiny pri Levoči
Obec Olšavica	Chránené vtáacie územie Levočské vrchy, Ochrana povrchových vôd
Obec Ordzovany	Chránený areál Ordzovianske Dubiny pri Ordzovanoch, Chránené vtáacie územie Levočské vrchy
Obec Poľanovce	nie
Obec Pongrácovce	Ochranné pásmo Spišského hradu
Obec Spišský Hrhov	Chránené vtáacie územie Levočské vrchy
Mesto Spišské Podhradie	NPR Dreveník, NPR Sivá Brada, Chránené vtáacie územie Levočské vrchy
Obec Spišský Štvrtok	nie
Obec Torysky	II. pásmo ochrany vôd /rieka Torysa, Chránené vtáacie územie Levočské vrchy

Tabuľka 2 Chránené územia v katastri miest a obcí zapojených do prieskumu

10 zo zapojených miest a obcí uviedlo, že sa u nich nachádza ubytovacie zariadenie, resp. zariadenia. Väčšinou sa ich počet pohybuje v rozmedzí 5 až 10. Viac ako 10 zariadení sa nachádza v meste Levoča. Jedno ubytovacie zariadenie sa nachádza v 5 obciach a 5 obcí uviedlo, že sa v ich obci nenachádza žiadne ubytovacie zariadenie.

Názov mesta/obce	Nachádzajú sa vo vašej obci/meste ubytovacie zariadenia (hotel/penzión/motorest/turistická ubytovňa/kemping/privát...)? Ak áno, koľko?
Obec Baldovce	Nenachádzajú sa
Obec Beharovce	2
Obec Brutovce	Nenachádzajú sa
Obec Bijacovce	1
Obec Buglovce	Nenachádzajú sa
Obec Domaňovce	Nenachádzajú sa
Obec Dravce	4
Obec Dúbrava	Nenachádzajú sa
Obec Klčov	1
Obec Korytné	1
Obec Kurimany	Nenachádzajú sa
Mesto Levoča	51
Obec Olšavica	1
Obec Ordzovany	Nenachádzajú sa
Obec Poľanovce	Nenachádzajú sa
Obec Pongrácovce	Nenachádzajú sa
Obec Spišský Hrhov	1
Mesto Spišské Podhradie	5
Obec Spišský Štvrtok	7
Obec Torysky	Nenachádzajú sa

Tabuľka 3 Prehľad počtu ubytovacích zariadení v zapojených mestách a obciach

Nachádzajú sa vo vašej obci ubytovacie zariadenia (hotel/penzión/motorest/turistická ubytovňa/kemping/privát...)? Ak áno, koľko?			
Nenachádzajú sa	1	2 až 10	Viac ako 10
Baldovce	Bijacovce	Beharovce	Levoča
Brutovce	Klčov	Dravce	
Buglovce	Korytné	Spišské Podhradie	
Domaňovce	Olšavica	Spišský Štvrtok	
Kurimany	Spišský Hrhov		
Ordzovany			
Poľanovce			
Pongrácovce			
Torysky			

Tabuľka 4 Prehľad počtu ubytovacích zariadení v zapojených mestách a obciach v škálach



Graf 2 Prehľad počtu ubytovacích zariadení v zapojených obciach a mestách

Ubytovacia kapacita ubytovacích zariadení v jednotlivých obciach, v ktorých sa takéto zariadenia nachádzajú, sa pohybuje zväčša v rozpätí od 4 do 100 lôžok. Najmenej, iba 4 lôžka sa nachádzajú v ubytovacom zariadení v obci Korytné. Najviac, približne 946 lôžok sa nachádza v meste Levoča.

Názov obce/mesta	Celková ubytovacia kapacita (počet lôžok) ubytovacích zariadení
Obec Baldovce	0
Obec Beharovce	17
Obec Brutovce	0
Obec Bijacovce	15
Obec Buglovce	0
Obec Domaňovce	0
Obec Dravce	30
Obec Dúbrava	0
Obec Klčov	12
Obec Korytné	4
Obec Kurimany	0
Mesto Levoča	946
Obec Olšavica	10
Obec Ordzovany	0
Obec Poľanovce	0
Obec Pongrácovce	0
Obec Spišský Hrhov	18
Mesto Spišské Podhradie	199
Obec Spišský Štvrtok	82
Obec Torysky	0

Tabuľka 5 Ubytovacia kapacita ubytovacích zariadení v zapojených obciach a mestách

Čo sa týka výšky dane z ubytovania, najviac spomedzi zapojených obcí a miest, v ktorých sa ubytovacie zariadenia nachádzajú, ju má nastavenú vo výške 0,50 EUR/osoba/noc.

Názov obce/mesta	Výška sadzby dane z ubytovania (1 osoba/noc).
Obec Baldovce	-
Obec Beharovce	0,10 €
Obec Brutovce	-
Obec Bijacovce	0,15 €
Obec Buglovce	-
Obec Domaňovce	-
Obec Dravce	0,50 €
Obec Dúbrava	-
Obec Klčov	1 €
Obec Korytné	0,30 €
Obec Kurimany	-
Mesto Levoča	0,50 €
Obec Obec Olšavica	0,50 €
Obec Ordzovany	-
Obec Poľanovce	-
Obec Pongrácovce	-
Obec Spišský Hrhov	-

Mesto Spišské Podhradie	1 €
Obec Spišský Štvrtok	0,06 €
Obec Torysky	-

Tabuľka 6 Výška sadzby dane z ubytovania v zapojených mestách a obciach

Počet prenocovaní návštevníkov v jednotlivých obciach/mestách okresu Levoča sa podľa odpovedí z dotazníka za rok 2020 pohyboval v rozsahu od 0 do 19 224. Počet 19 224 prenocovaní zaznamenalo mesto Levoča. Druhý najvyšší počet prenocovaní (4 889) má mesto Spišské Podhradie a tretí najvyšší počet prenocovaní (1 093) má obec Spišský Štvrtok. Žiadne prenocovania neeviduje až 14 obcí spomedzi zapojených obcí a miest.

Počet prenocovaní v obci/meste za rok 2020			
Neuvedené, resp. 0	do 100	100 - 500	Viac ako 1 000
Baldovce	Olšavica	Klčov	Spišský Štvrtok
Beharovce	Korytné		Spišské Podhradie
Brutovce			Levoča
Bijacovce			
Buglovce			
Domaňovce			
Dravce			
Dúbrava			
Kurimany			
Ordzovany			
Poľanovce			
Pongrácovce			
Spišský Hrhov			
Torysky			

Tabuľka 7 Počet prenocovaní v ubytovacích zariadeniach v zapojených obciach a mestách za rok 2020

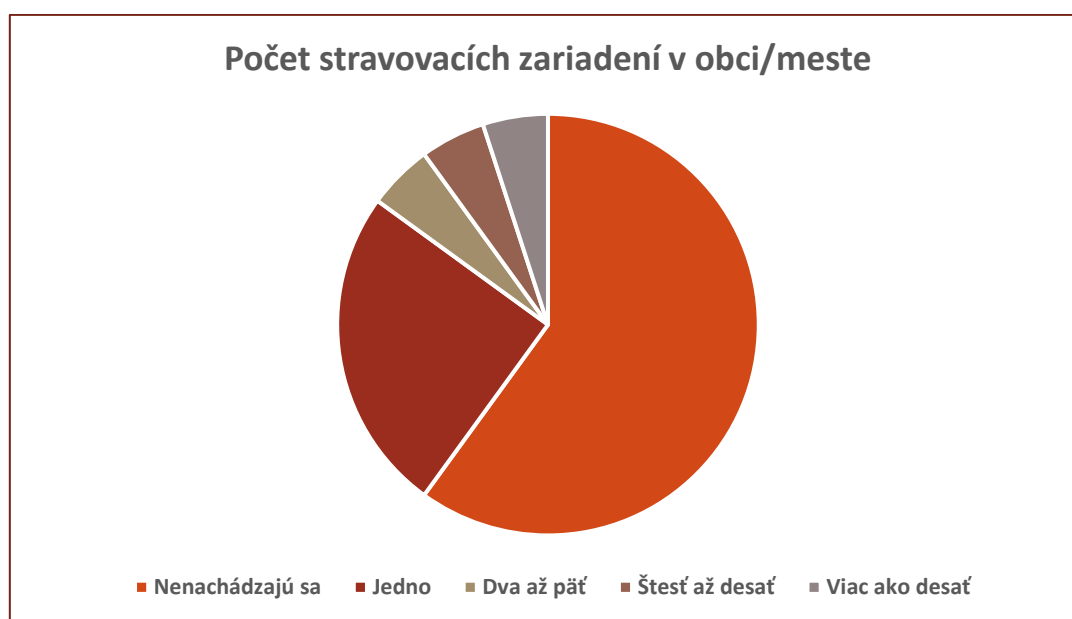


Graf 3 Počet prenocovaní v ubytovacích zariadeniach v zapojených obciach a mestách

Iba 8 spomedzi zapojených miest a obcí uviedlo, že sa v ich katastri nachádza verejné stravovacie zariadenie. V piatich obciach sa nachádza po jednom takomto zariadení, jedna obec má 2 – 5 stravovacích zariadení, mesto Spišské Podhradie má 6 – 10 zariadení a mesto Levoča má viac ako 10 stravovacích zariadení. Ostatné obce uviedli, že sa na ich území stravovacie zariadenie nenachádza.

Nachádzajú sa vo vašej obce/meste stravovacie zariadenia? Ak áno, koľko?				
Nenachádzajú sa	1	2 - 5	6 - 10	Viac ako 10
Baldovce	Beharovce	Spišský Štvrtok	Spišské Podhradie	Levoča
Brutovce	Buglovce			
Bijacovce	Domaňovce			
Dravce	Dúbrava			
Klčov	Spišský Hrhov			
Korytné				
Kurimany				
Olšavica				
Ordzovany				
Poľanovce				
Pongráčovce				
Torysky				

Tabuľka 8 Prehľad stravovacích zariadení v zapojených obciach a mestách



Graf 4 Prehľad počtu stravovacích zariadení v zapojených obciach a mestách

Spomedzi vybraných atraktivít primárnej ponuky cestovného ruchu sa v zapojených mestách a obciach najčastejšie nachádza verejne prístupná záhrada/park, konkrétne v 9 z nich. Múzeum, galéria, pamätný dom alebo izba sa nachádza v 7 obciach, ktoré sa zapojili do prieskumu. V 7 obciach sa nachádza chránená prírodná pamiatka alebo útvar, v 3 obciach sa nachádza jazero alebo vodná plocha, v 5 obciach sa nachádza prístupný hrad/zámok/kaštieľ, v 2 obciach sa nachádza vyhladková veža. Mimoriadna technická pamiatka sa nachádza v 4 obciach a 6 obcí uviedlo iné ako uvedené aktivity. 5 obcí uviedlo, že sa v ich katastri nenachádza žiadna z uvedených aktivít.

Nachádzajú sa v katastri vašej obce niektoré z nižšie uvedených aktivít?								
Jazero alebo umelá vodná plocha vhodná na rekreáciu	Chránená prírodná pamiatka / prírodný útvar	Prístupný hrad / zámok / kaštieľ	Múzeum / galéria / pamätný dom / pamätná izba	Mimoriadna technická pamiatka / dielo	Verejne prístupná záhrada / park	Vyhladková veža / rozhľadňa	Prameň minerálnej vody	Iné / čo konkrétne /
	Dravce		Domaňovce	Dravce - Gotický most	Domaňovce		Baldovce	
Dúbrava	Dúbrava				Dravce			Brutovce (jaskyňa)
	Bijacovce	Bijacovce	Bijacovce		Bijacovce			Bijacovce (chránené stromy)

Klčov	Klčov		Klčov					
		Korytné (ruiny Kúrie)						
Levoča	Levoča		Levoča	Levoča (Pivovar – Mäsiarska ulica, Najvyšší gotický oltár)	Levoča	Levoča (Vyhliadková veža Javorina-Marčulina vo výstavbe, Vyhliadková veža Baziliky sv. Jakuba)	Levoča (Vajcovka regrund, v časti Levočská Dolina Smrdiace mláky)	
	Brutovce		Olšavica	Olšavica	Olšavica		Olšavica	Olšavica (jaskyňa)
					Pongrácovce (Oddychová zóna)			Pol'anovce (vykopávky, kostol)
		Spišský Hrhov	Spišský Hrhov		Spišský Hrhov	Spišský Hrhov		
	Spišské Podhradie	Spišské Podhradie	Spišské Podhradie	Spišské Podhradie (Mestský mlyn)	Spišské Podhradie		Spišské Podhradie	Sp. Podhradie (Spišský Jeruzalem - kalvária, Spišská Kapitula)
		Spišský Štvrtok			Spišský štvrtok			SP. Štvrtok (Myšia hôrka)

Tabuľka 9 Prehľad aktivít primárnej ponuky cestovného ruchu v zapojených mestách a obciach

9 spomedzi zapojených miest a obcí uviedlo, že sa u nich organizuje aspoň jedno pravidelné podujatie regionálneho či nadregionálneho charakteru, s účasťou návštevníkov aj z iných obcí. Počtom podujatí dominuje mesto Levoča a mesto Spišské Podhradie, naopak 11 obcí v organizovaní takýchto podujatí zaostáva a neorganizuje ich.

Názov obce/mesta	Významnejšie športové, či kultúrne podujatie/podujatia s účasťou návštevníkov aj z iných miest
Obec Baldovce	-
Obec Beharovce	-
Obec Brutovce	-
Obec Bijacovce	Deň sv. Huberta, Hasičský deň – memoriál J. Šefčíka, prvého predsedu DPO
Obec Buglovce	-
Obec Domaňovce	Domaňovský kotlík, Štefanská zábava, Predsilvestrovská zabíjačka
Obec Dravce	Súťaž vo varení gulášov a kopaní jedenástok, Dravecké kapušnice, Pohár starostu obce pre DHZ

Obec Dúbrava	Fašiangová zabíjačka, Kráľovský cyklistický maratón, Turistický Pochod Dúbrava Rajtopíky, Dúbravské pirohy
Obec Klčov	-
Obec Korytné	-
Obec Kurimany	-
Mesto Levoča	Dni Majstra Pavla (Plenér Majstra Pavla, Karpatský remeselný trh, Tajomná Levoča, Pouličné divadlá a koncerty), Levočské babie leto, Medzinárodný festival vežovej hudby, Vianočné remeselné trhy, Mikuláš v Levoči, Detský Silvester, Mariánska púť, Expozičná, výstavná činnosť a kultúrno – vzdelávacie podujatia SNM – Spišského múzea v Levoči, Expozičná a výstavná činnosť Múzea špeciálneho školstva v Levoči, Výstavná činnosť Galérie mesta Levoča, Zimné a letné turistické zrazy organizované Združením turizmu v Levoči, Živý Betlehem v Levoči – aktivita Spoločenstva Pavol v Levoči
Obec Olšavica	Fašiangy
Obec Ordzovany	-
Obec Poľanovce	-
Obec Pongrácovce	-
Obec Spišský Hrhov	Harhovske čuda a zabaviska
Mesto Spišské Podhradie	Spišský Jeruzalem, Spišské folklórne slávnosti, Mesto pod sieťou UNESCO, Beh okolo Spišského hradu, PONTES – medzinárodný hudobný festival, Musica Nobilis, Cyklojazda histórie „Pustý hrad – Spišský hrad“, Cyklus koncertov v Synagóge
Obec Spišský Štvrtok	Folklórne slávnosti, Hasičské preteky, Štvrtocký juniáles
Obec Torysky	-

Tabuľka 10 Prehľad najvýznamnejších opakujúcich sa športových a kultúrnych podujatí organizovaných v zapojených obciach a mestách

Spomedzi vybraných prvkov turistickej infraštruktúry sa v obciach zapojených do prieskumu najčastejšie nachádza turistický smerovník/smerovníky a to v 14 obciach. Vo 12 obciach sa nachádza značená pešia turistická trasa (y), v 11 obciach sa nachádzajú exteriérové mapy peších turistických a cykloturistických trás a v 9 obciach sa nachádzajú značené cykloturistické trasy. 3 obce z prieskumu uviedli, že sa na území ich obce nenachádzajú žiadne z prvkov skúmanej turistickej infraštruktúry.

Ktoré z nasledujúcich prvkov turistickej infraštruktúry sa nachádzajú na území vašej obce				
Značená pešia turistická trasa(y)	Značená cykloturistická trasa/trasy	Spevnený cyklistický chodník	Značená trasa (y) pre Nordic walking	Značená trasa pre konštruktívnu turistiku
Bijacovce	Bijacovce	Levoča	Levoča	
Domaňovce	Buglovce	Buglovce		
Dravce	Domaňovce	Spišský Hrhov		
Klčov	Dravce			
Korytné	Levoča			
Kurimany	Olšavica			
Levoča	Spišský Hrhov			
Olšavica	Spišské Podhradie			
Ordzovany	Torysky			
Spišský Hrhov				
Spišské Podhradie				
Torysky				
Náučný chodník s infopanelmi	Turistický smerovník/smerovníky	Exteriérová mapa (y) peších turistických trás	Exteriérová mapa (y) cykloturistických trás	
Levoča	Beharovce	Brutovce	Brutovce	
Spišské Podhradie	Brutovce	Bijacovce	Bijacovce	
	Bijacovce	Domaňovce	Buglovce	
	Domaňovce	Dravce	Domaňovce	
	Dravce	Dúbrava	Dúbrava	
	Dúbrava	Korytné	Levoča	
	Korytné	Levoča	Olšavica	
	Kurimany	Olšavica	Poľanovce	
	Levoča	Spišské Podhradie	Spišské Podhradie	
	Olšavica	Spišský Štvrtok	Spišský Štvrtok	
	Ordzovany	Torysky	Torysky	
	Poľanovce			
	Spišský Hrhov			
	Spišské Podhradie			

Tabuľka 11 Prehľad prvkov turistickej infraštruktúry nachádzajúcej sa na území zapojených miest a obcí

Spomedzi vybraných zariadení a služieb cestovného ruchu sa v zapojených mestách a obciach najčastejšie nachádza verejne prístupné ihrisko pre loptové hry, až v 17 obciach, tenisové kurty sa nachádzajú v 10 obciach, fitness centrum alebo posilňovňa sa nachádza v 6 obciach. Zariadenie poskytujúce služby pre agroturistiku sa nachádza v 4 obciach, wellness zariadenia sa nachádzajú len v meste Levoča a v obci Spišský Hrhov sa nachádza lesná sauna. Len dve mestá uviedli, že prevádzkujú turistickú informačnú kanceláriu. Len jedno mesto uviedlo, že sa v ich meste prevádzkuje lyžiarske stredisko, udržiavaná trať/areál pre bežecké lyžovanie, kúpalisko/bazén alebo udržiavaná prírodná vodná plocha vhodná na kúpanie, požičovňa bicyklov, požičovňa iných športových potrieb, iné športové zariadenia a 1 mesto uviedlo, že sa v ich blízkosti nachádza lezecká stena.

Ktoré z nasledujúcich zariadení/služieb cestovného ruchu sú vo vašej obci prevádzkované?

Turistické informačné centrum/kancelária	Lyžiarske stredisko	Udržiavaná trať/areál pre bežecké lyžovanie	Kúpalisko/bazén/udržiavaná prírodná vodná plocha vhodná na kúpanie	Požičovňa bicyklov	Požičovňa iných športových potrieb	Verejne prístupné ihrisko pre loptové hry
Levoča	Levoča	Levoča	Levoča	Levoča	Levoča	Baldovce
Spišské Podhradie						Beharovce
						Brutovce
						Bijacovce
						Buglovce
						Domaňovce
						Dravce
						Dúbrava
						Klčov
						Levoča
						Olšavica
						Ordzovany
						Poľanovce
						Pongrácovce
						Spišský Hrhov
						Spišské Podhradie
						Spišský Štvrtok
Verejne prístupný tenisový kurt/kurty	Iné športové zariadenie (bowling, kolky, golf, trať pre motoristické športy)	Wellness zariadenie (sauna/masáž e...)	Fitness centrum /posilňovňa	Ranč/ Majer/ Farma, alebo iné zariadenie poskytujúce služby pre agroturistiku	Lanový park, lezecká stena alebo iná adrenalínová atrakcia	Iné (čo konkrétne)
Bijacovce	Levoča	Levoča	Baldovce	Domaňovce		Domaňovce (cukráreň)
Buglovce		Spišský Hrhov (lesná sauna)	Klčov	Levoča		Dúbrava-paragliding
Dravce			Levoča	Olšavica		Levoča (projekt Žabia cesta, ukončenie 6/2022)
Dúbrava			Olšavica	Spišské Podhradie	Spišské Podhradie	Spišské Podhradie (turistické vláčiky)
Klčov			Spišský Hrhov			
Levoča			Spišské Podhradie			
Olšavica						
Ordzovany						

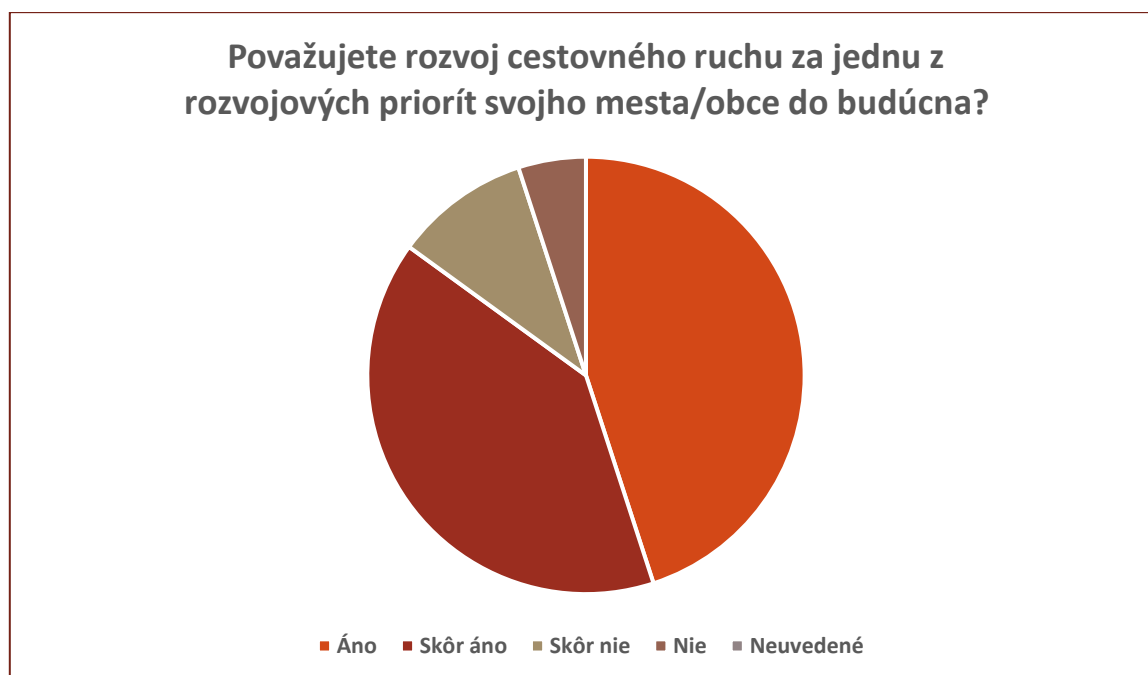
Spišské Podhradie						
Spišský Štvrtok						

Tabuľka 12 Prehľad vybraných zariadení a služieb cestovného ruchu v zapojených mestách a obciach

9 obcí zo zapojených miest a obcí uviedlo na otázku, či cestovný ruch považujú za svoju rozvojovú prioritu, odpoveď „áno“. Odpoveď „skôr áno“ uviedlo 8 obcí a spolu s obcami, ktoré uviedli odpoveď „áno“, je to spolu 17 z 20 zapojených obcí. Za svoju rozvojovú prioritu cestovný ruch nepovažujú alebo skôr nepovažujú len 3 obce.

Považujete rozvoj cestovného ruchu za jednu z rozvojových priorít obce do budúcnosti?				
Áno	Skôr áno	Skôr nie	Nie	Neuvedené
Domaňovce	Beharovce	Baldovce	Buglovce	
Klčov	Brutovce	Korytné		
Kurimany	Bijacovce			
Levoča	Dravce			
Ordzovany	Dúbrava			
Pol'anovce	Olšavica			
Spišské Podhradie	Pongráčovce			
Spišský Štvrtok	Spišský Hrhov			
Torysky				

Tabuľka 13 Potreba rozvoja cestovného ruchu z pohľadu zapojených miest a obcí



Graf 5 Potreba rozvoja cestovného ruchu z pohľadu zapojených miest a obcí

Slovné zdôvodnenia zapojených miest a obcí, či považujú rozvoj cestovného ruchu na svojom území za jednu z rozvojových priorít a ak áno, prečo, sa opierali prevažne o atraktivitu primárnej ponuky – prírodný a kultúrno historický potenciál územia. Mestá a obce zapojené do prieskumu si vo väčšine prípadov uvedomujú, že turizmus môže byť zdrojom financií nielen pre podniky služieb v cestovnom ruchu, ale vplýva aj na rozvoj obchodu, remesiel, môže byť významným zdrojom príjmu pre mestá a obce, zvyšuje zamestnanosť. Niektoré obce však vnímajú negatíva v rámci svojich finančných možností, slabej propagácii ako aj nedostatočne rozvinutej sekundárnej ponuky cestovného ruchu.

Prosím, skúste slovné zdôvodniť označenú možnosť z otázky vyššie (Považujete rozvoj cestovného ruchu za jednu z rozvojových priorít obce do budúcnosti?)	
Obec Baldovce	Keďže na území obce sa nenachádza žiadna kultúrna pamiatka ani iné prvky turistickej infraštruktúry, nemyslíme si, že rozvoj turizmu by tu mohol rásť.
Obec Beharovce	Sme maličká obec, z ktorej sú úžasné výhľady, či už na Spišský hrad, pri dobrom počasí Tatry...
Obec Brutovce	Potrebuje udržať život v obci
Obec Bijacovce	Možnosť navštíviť turisticky atraktívne pamiatky v obci – kostol, kaštieľ, múzeum, chýba však prevádzka občerstvenia, poprípade poskytnutia stravy (obed)
Obec Buglovce	neuvadené
Obec Domaňovce	Zvýšenie propagácie jednotlivých obcí, finančná podpora na rozvoj cestovného ruchu
Obec Dravce	Spoznávanie okolia, ktoré máme krásne, blízka dostupnosť do chránených národných parkov
Obec Dúbrava	Je to dôležité, ale nie je to hlavná oblasť
Obec Klčov	Rozvoj cestovného ruchu má výrazný vplyv na zamestnanosť, vplýva na rozvoj obchodu, remesiel, je zdrojom príjmov pre obec a môže prispieť k zlepšeniu hospodárskeho a sociálneho postavenia občanov v obci. Príchodom turistov sa zlepšuje nielen meno obce ale zmení sa aj kvalita života obyvateľov obce.
Obec Korytné	neuvadené
Obec Kurimany	Máme v pláne prepojiť okolité obce (Iliašovce, Harichovce) značeným turistickým chodníkom, ako aj spevneným chodníkom
Mesto Levoča	Mesto Levoča má veľmi silné stránky, prírodný a kultúrny potenciál na rozvoj cestovného ruchu: mimoriadne významné turistické ciele – kultúrno-historické bohatstvo, medzinárodná významnosť kľúčových atraktivít – kultúrne pamiatky UNESCO, dlhodobá prirodzená turistická destinácia, možnosti celoročného predovšetkým kultúrneho vyžitia pre rôzne cieľové skupiny, pomerne malý ruch v regióne
Obec Olšavica	neuvadené
Obec Ordzovany	neuvadené

Obec Poľanovce	Turistický ruch môže pomôcť našej obci ekonomicky ale aj zviditeľnením sa, môže prispieť k vytvoreniu pracovných miest a tým zlepšiť život v našej obci
Obec Pongrácovce	Sme malá obec, máme aj dôležitejšie priority, ale rozvoj cestovného ruchu považujeme za potrebný
Obec Spišský Hrhov	Chceme viac spropagovať obec, zvýšiť návštevnosť turistov v obci a tým podporiť malých podnikateľov v obci.
Mesto Spišské Podhradie	Mesto Spišské Podhradie je zapísané na Zozname svetového kultúrneho a prírodného dedičstva. Vďaka svojmu historickému centru, Spišskej Kapitule a neďalekému Spišskému hradu má potenciál stať sa turisticky atraktívnym miestom pre domácich, ako aj zahraničných návštevníkov. Rozvoj cestovného ruchu by kladne prispel k celkovému rozvoju mesta a k zvýšeniu životnej úrovne obyvateľov.
Obec Spišský Štvrtok	Prioritou obce je propagácia kultúrno - historických pamiatok obce: <ul style="list-style-type: none"> - kostol patrí medzi najstaršie kostoly Spiša; - pohrebná Kaplnka Zápolských je jednou z najskvostnejších gotických stavieb na Slovensku a má európsku úroveň, preto sa už po desaťročia stáva miestom obdivovateľov umenia a návštevníkov od nás i zo zahraničia; - Kláštor minoritov je ranobaroková stavba - nie je verejne prístupný. - archeologické nálezisko Myšia Hôrka, mestečko staré okolo 3500 rokov, kde jej obyvatelia postavili pevnosť na strategicky dôležitej ceste, tzv. Severnej ceste, ktorú strážili a kontrolovali. Historikmi je dnes táto lokalita pomenovaná Spišské Mykény. Obec plánuje zriadiť turisticko – informačné centrum
Obec Torisky	Jednoznačne, v našej obci nebude priemyselný park

Tabuľka 14 Slovné zdôvodnenie (ne)potreby rozvoja cestovného ruchu z pohľadu zapojených miest a obcí

Na otázku, či zapojené mestá a obce okresu Levoča považujú existujúcu turistickú infraštruktúru a ponuku turistických služieb za dostatočnú pre rozvoj cestovného ruchu, žiadne mesto ani obec neuviedli odpoveď „áno“. 10 zapojených obcí uviedlo odpoveď „Skôr áno“, 3 obce uviedli odpoveď „Skôr nie“, 7 obcí uviedlo odpoveď „Nie“ a 1 obec odpoveď neuviedla. Tvorí sa nám teda obraz okresu, ktorého obce vo väčšine prípadov disponujú atraktívnou primárnou ponukou cestovného ruchu, ale nedostatočná infraštruktúra, supraštruktúra a ponuka turistických služieb neumožňuje naplno rozvinúť potenciál primárnej ponuky a tým prilákať turistov na sledované územie.

Predstavuje podľa vás existujúca turistická infraštruktúra a turistické služby v obci dostatočný potenciál pre rozvoj cestovného ruchu v obci do budúcnosti?

Áno	Skôr áno	Skôr nie	Nie	Neuvedené
	Bijacovce	Baldovce	Beharovce	Brutovce
	Domaňovce	Kurimany	Buglovce	
	Dravce	Ordzovany	Klčov	
	Dúbrava		Korytné	
	Levoča		Poľanovce	
	Olšavica		Pongrácovce	
	Spišský Hrhov		Spišský Štvrtok	
	Spišské Podhradie			
	Torysky			

Tabuľka 15 Zhodnotenie potenciálu turistickej infraštruktúry pre rozvoj cestovného ruchu z pohľadu zapojených miest a obcí



Graf 6 Zhodnotenie potenciálu turistickej infraštruktúry pre rozvoj cestovného ruchu z pohľadu zapojených miest a obcí

V ďalšej otázke prieskumu sme skúmali vybrané aktivity pre podporu cestovného ruchu. Až 12 obcí uviedlo, že na svojom území organizujú významnejšie športové, či kultúrne podujatia. 10 obcí a miest uviedlo, že vydávajú tlačené propagačné materiály a taktiež podporujú značenia turistických a cykloturistických trás. Na webových stránkach alebo sociálnych sieťach informuje o novinkách pre turistov 7 miest a obcí, 5 miest a obcí podporuje aktivity, projekty, podujatia podnikateľov v cestovnom ruchu na svojich územiach, 4 mestá a obce podporujú rozvoj verejnej dopravy, 2 mestá sú členmi oblastnej organizácie cestovného ruchu (3 obce mylne uviedli členstvo v MAS, ktoré ale

nezodpovedalo organizácii v cestovnom ruchu, preto neboli zaradené do odpovedí) a 3 obce nevykonávajú žiadnu z vybraných aktivít.

Vykonáva vaše mesto/obec niektoré z nižšie uvedených aktivít smerom k podpore rozvoja cestovného ruchu? Ak áno, Uved'te ktoré?				
Vydávanie tlačených propag. materiálov pre turistov (brožúra/bedeker/skladačka o atraktivitách obce, mapka, pohľadnice.....	Informovanie o novinkách pre turistov na webovej stránke obce/sociálnych sieťach	Podpora aktivít/projektov/ podujatí podnikateľov v cestovnom ruchu na území obce	Členstvo v oblastnej organizácii cestovného ruchu	Podpora značenia turistických/ cykloturistických/ iných trás
Baldovce	Brutovce	Dravce	Levoča	Bijacovce
Bijacovce	Dúbrava	Dúbrava	Spišské Podhradie	Buglovce
Dravce	Kurimany	Levoča		Domaňovce
Dúbrava	Levoča	Spišské Podhradie		Dúbrava
Kľčov	Poľanovce	Spišský Štvrtok		Kurimany
Levoča	Spišské Podhradie			Levoča
Spišský Hrhov	Spišský Štvrtok			Olšavica
Spišské Podhradie				Poľanovce
Spišský Štvrtok				Spišské Podhradie
Torysky				Torysky
Podpora rozvoja verejnej dopravy (turistické autobusové/vlakové/iné spoje	Organizovanie významnejšieho opakujúceho sa športového či kultúrneho podujatia (účasť návštevníkov aj z iných miest/obcí)	Prevádzkovanie turistického informačného centra /kancelárie/	Obec nevykonáva žiadne z uvedených aktivít (resp. neuvedené)	Iné
Dravce	Brutovce	Levoča	Beharovce	Domaňovce – príležitostné autobusové zájazdy
Levoča	Bijacovce	Spišské Podhradie	Korytné	Kurimany- akcie pre občanov (MDD, upratovanie obce, varenie tradičných zemiakových jedál
Olšavica	Domaňovce		Pongráčovce	
Spišské Podhradie	Dravce			
	Dúbrava			
	Kľčov			
	Levoča			
	Ordzovany			
	Spišský Hrhov			
	Spišské Podhradie			
	Spišský Štvrtok			
	Torysky			

Tabuľka 16 Prehľad vybraných aktivít zapojených miest a obcí smerom k podpore cestovného ruchu

V poslednej otázke, ktorá mala zodpovedať problémy, či bariéry pri rozvoji cestovného ruchu v zapojených mestách a obciach, sa opäť najčastejšie spomína odpoveď nedostatok finančných prostriedkov, nedostatočná infraštruktúra a služby, slabá propagácia, neúspešnosť pri podávaní projektov, vysporiadanie pozemkov v obciach, nedostatočná koordinácia subjektov pôsobiacich v cestovnom ruchu, nízky záujem obyvateľov o rozvoj cestovného ruchu a slabá spolupráca miest a obcí v okrese.

Aké sú podľa vás problémy, či bariéry pri rozvoji cestovného ruchu vo vašom meste/obci	
Obec Baldovce	Určite financie, zamietanie projektov
Obec Beharovce	neuvedené
Obec Brutovce	neuvedené
Obec Bijacovce	Chýbajúca turistická informačná kancelária, možný prístup k prehliadke kultúrnych pamiatok v obci a doprovod, výklad, slabá propagácia v rámci obce a regiónu
Obec Buglovce	Rozvoj cestovného ruchu nie je možné realizovať na nevhodných cestách nielen v našom regióne ale v celej našej republike
Obec Domaňovce	Nízka propagácia a osвета
Obec Dravce	Vysporiadanie pozemkov, financie na dané aktivity
Obec Dúbrava	Slabý záujem podnikateľov, chýbajúca podpora štátu
Obec Klčov	Nedostatok finančných prostriedkov, nedokončený územný plán obce, málo projektov na podporu cestovného ruchu
Obec Korytné	Financie na odkúpenie, prípadne vysporiadanie pozemkov, obec nemá vlastné pozemky, financie na projektové dokumentácie, atď.
Obec Kurimany	Financovanie verejných podujatí
Mesto Levoča	Chýbajúca infraštruktúra – parkovanie, centrá oddychu a regenerácie napr. plaváreň, nedocenenie ľudského faktora – zamestnancov v CR, organizovanie pravidelných športových, kultúrnych, spoločenských a iných podujatí na prilákanie krátkodobých návštevníkov a udržanie ich v meste a regióne a ich medializácia (večerné a nočné vyžitie), nízky podiel pobytových turistov, vysoký podiel jednodňových a tranzitných turistov
Obec Olšavica	Finančné
Obec Ordzovany	Financie
Obec Pol'anovce	Najväčším problémom je nedostatok finančných prostriedkov
Obec Pongrácovce	Predovšetkým finančné, nakoľko obec nemá potrebnú infraštruktúru, miestne komunikácie, kanalizácia a pod.
Obec Spišský Hrhov	Nedostatočná propagácia a financie

Mesto Spišské Podhradie	Nedostatočná kooperácia subjektov pôsobiacich priamo alebo nepriamo v cestovnom ruchu, nedostatočné finančné prostriedky, nízky záujem miestnych obyvateľov o rozvoj cestovného ruchu v meste a okolí, protipandemické opatrenia
Obec Spišský Štvrtok	Iné priority a financie
Obec Torycky	Spolupráca medzi obcami a okresným mestom Levoča

Tabuľka 17 Slovné zhodnotenie problémov a bariér pri rozvoji cestovného ruchu z pohľadu zapojených miest a obcí