























-  HRANICA RIEŠENÉHO ÚZEMIA
-  OKRESNÁ HRANICA
-  KRAJSKÁ HRANICA
-  PLOCHY SÍDIEL
-  VOJENSKÝ OBLAST JAVORINA
-  PLÁNOVANÁ DIALNICA D1
-  CESTA I.TRIEDY
-  CESTA II.TRIEDY
-  PLÁNOVANÁ CESTA II.TRIEDY
-  CESTA III.TRIEDY
-  ŽELEZNICA
-  400KV VONKAJŠIE ELEKTRICKÉ VEDENIE
-  110KV VONKAJŠIE ELEKTRICKÉ VEDENIE
-  VTL PLYNOVOD
-  REGULAČNÁ STANICA PLYNU
-  HLAVNÝ SKUPINOVÝ PRIVÁDZAČ PITNEJ VODY
-  VODOJEM
-  ČERPACIA STANICA VODY
-  PHO ZDROJA PITNEJ VODY II°
-  SEDAČKOVÁ LANOVKA
-  LYŽIARSKY AREÁL
-  CYKLOTURISTICKÉ TRASY



URBI	Urbanizmus a územné plánovanie, projektová kancelária, Zvonárska 23, 040 01 Košice	rok vypracovania 2008
názov dokumentácie	ZMENY A DOPLNKY ÚZEMNÉHO PLÁNU LEVOČSKÁ DOLINA	číslo výkresu
názov výkresu	ŠIRŠIE VZŤAHY	1
hlavní riešiteľ: Ing.arch. Alexander Béľ	zodpovední riešitelia: Ing. F. Hrádocký, Ing. M. Osifová, Ing. Š Tkačík	mierka 1:50 000