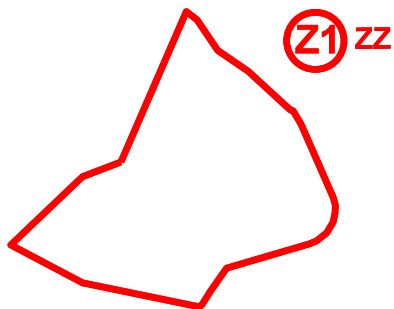







# ZMENA ÚZEMNÉHO PLÁNU ZÓNY LEVOČSKÁ DOLINA

Lokalita Pri Peklianskom potoku a Slnečná úboč



  Zmiešaná zástavba

## náložka:

	<b>URBI</b> Urbanizmus a územné plánovanie, projektová kancelária, Zvonárska 23, 040 01 Košice	rok vypracovania 2015
názov dokumentácie	Zmena Územného plánu zóny Levočská Dolina lokality Pri Peklianskom potoku a Slnečná úboč	číslo výkresu <b>8</b>
názov výkresu	Výhodnotenie dôsledkov stavebných zamerov a iných návrhov na poľnohospodárskej pôde	mierka 1 : 5 000
hlavný riešiteľ: ing.arch. Alexander Bé	zodpovední riešitelia:	
	sever	