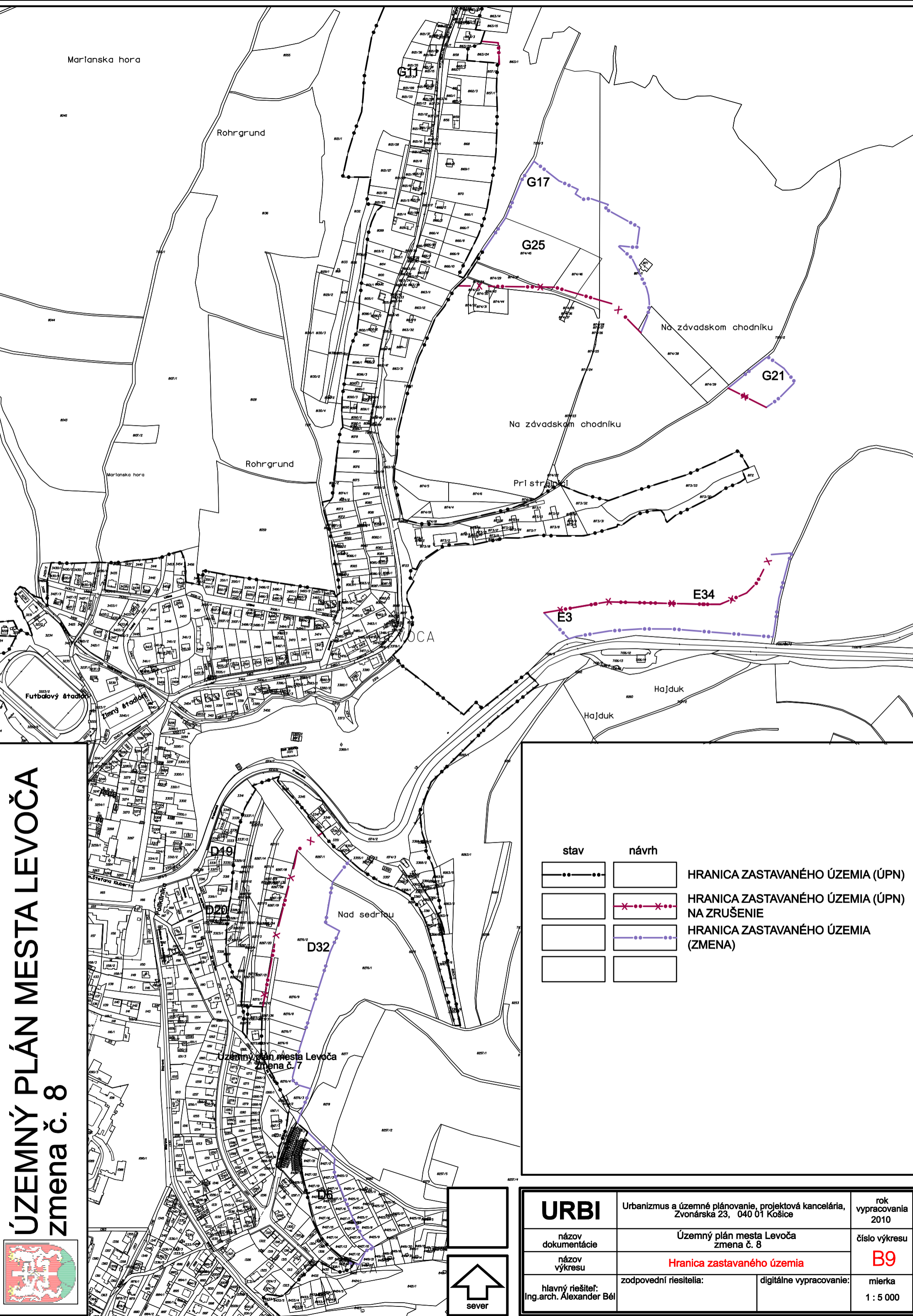
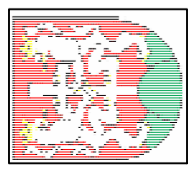
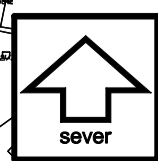


ÚZEMNÝ PLÁN MESTA LEVOČA zmena č. 8



stav	návrh	
		HRANICA ZASTAVANÉHO ÚZEMIA (ÚPN)
		HRANICA ZASTAVANÉHO ÚZEMIA (ÚPN) NA ZRUŠENIE
		HRANICA ZASTAVANÉHO ÚZEMIA (ZMENA)



URBI	Urbanizmus a územné plánovanie, projektová kancelária, Zvonárska 23, 040 01 Košice		rok vypracovania 2010
názov dokumentácie	Územný plán mesta Levoča zmena č. 8		číslo výkresu B9
názov výkresu	Hranica zastavaného územia		
hlavný riešiteľ: Ing.arch. Alexander Bél	zodpovední riešitelia:	digitálne vypracovanie:	mierka 1 : 5 000