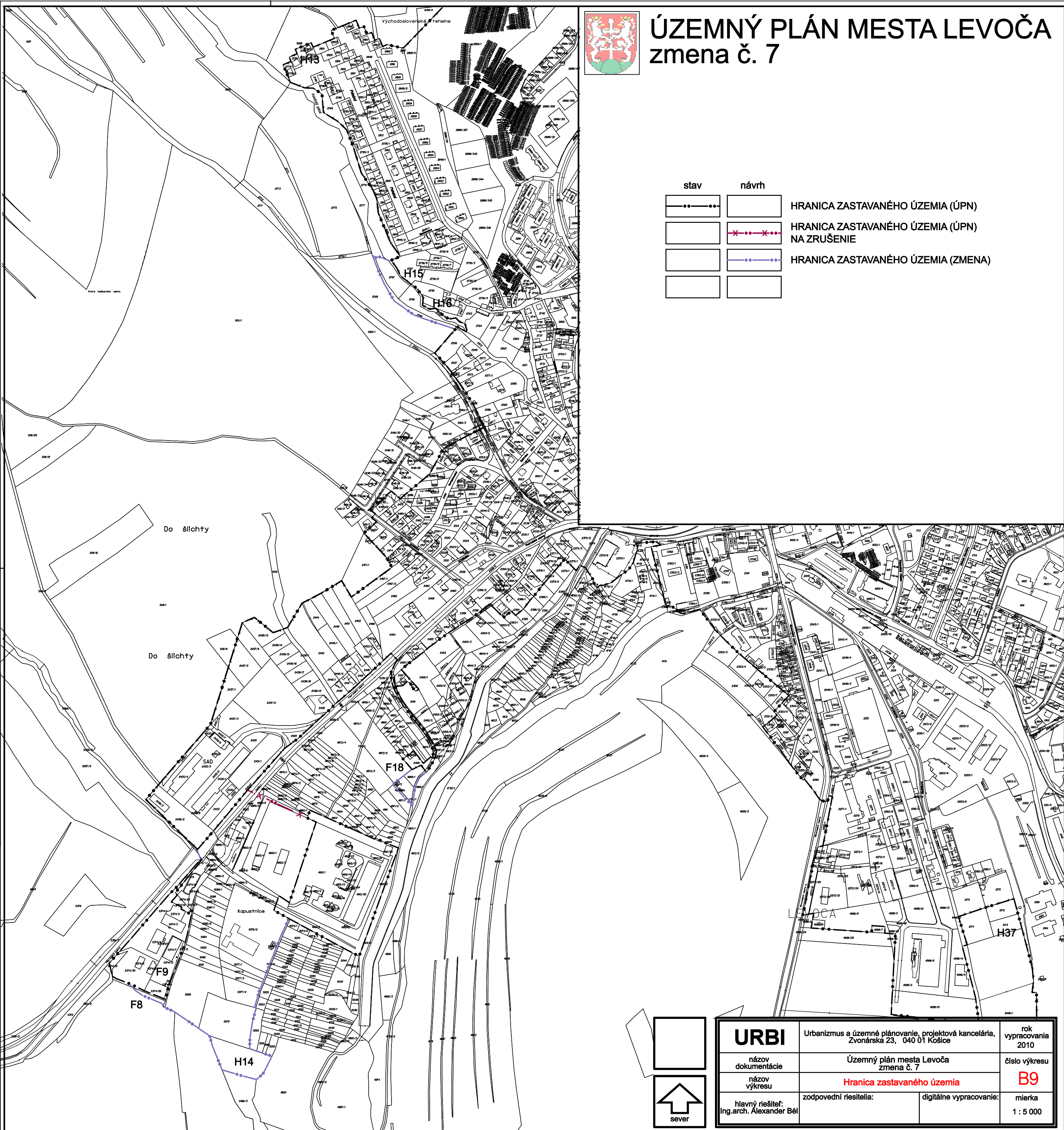




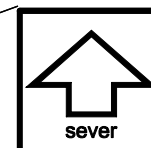
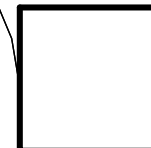
ÚZEMNÝ PLÁN MESTA LEVOČA zmena č. 7

stav	návrh	
		HRANICA ZASTAVANÉHO ÚZEMIA (ÚPN)
		HRANICA ZASTAVANÉHO ÚZEMIA (ÚPN) NA ZRUŠENIE
		HRANICA ZASTAVANÉHO ÚZEMIA (ZMENA)



Do šľachty

Do šľachty



URBI	Urbanizmus a územné plánovanie, projektová kancelária, Zvonárska 23, 040 01 Košice	rok vypracovania 2010
názov dokumentácie	Územný plán mesta Levoča zmena č. 7	číslo výkresu B9
názov výkresu	Hranica zastavaného územia	mierka 1 : 5 000
hlavný riešiteľ: Ing.arch. Alexander Béli	zodpovední riešitelia:	digitálne vypracovanie: