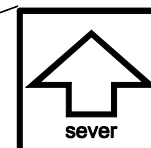
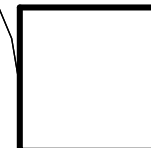
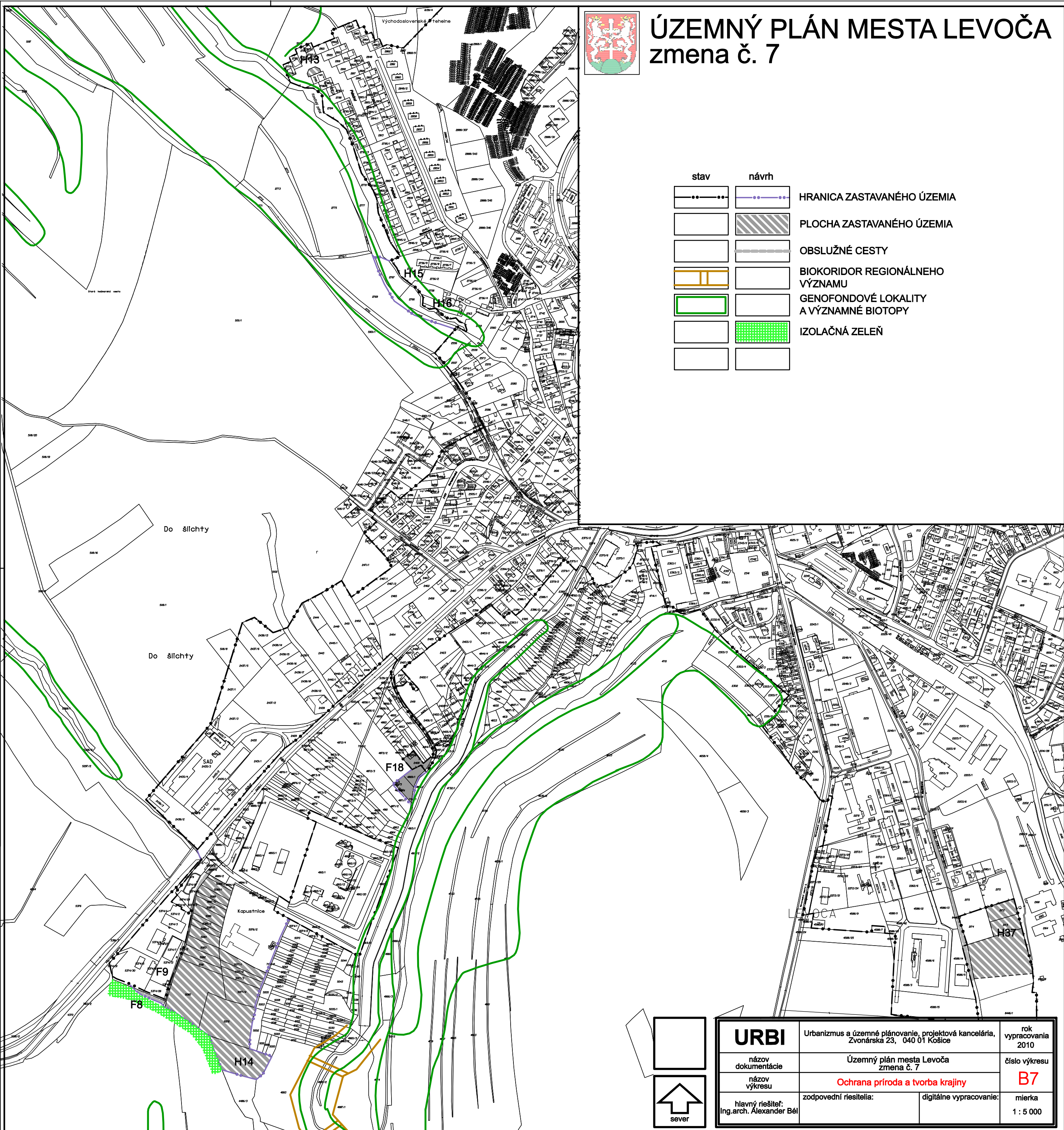




ÚZEMNÝ PLÁN MESTA LEVOČA zmena č. 7

stav	návrh	
		HRANICA ZASTAVANÉHO ÚZEMIA
		PLOCHA ZASTAVANÉHO ÚZEMIA
		OBSLUŽNÉ CESTY
		BIOKORIDOR REGIONÁLNEHO VÝZNAMU
		GENOFONDOVÉ LOKALITY A VÝZNAMNÉ BIOTOPY
		IZOLAČNÁ ZELEŇ



URBI	Urbanizmus a územné plánovanie, projektová kancelária, Zvonárska 23, 040 01 Košice	rok vypracovania 2010
názov dokumentácie	Územný plán mesta Levoča zmena č. 7	číslo výkresu B7
názov výkresu	Ochrana príroda a tvorba krajiny	mierka 1 : 5 000
hlavný riešiteľ: Ing.arch. Alexander Béi	zodpovední riešitelia:	digitálne vypracovanie: