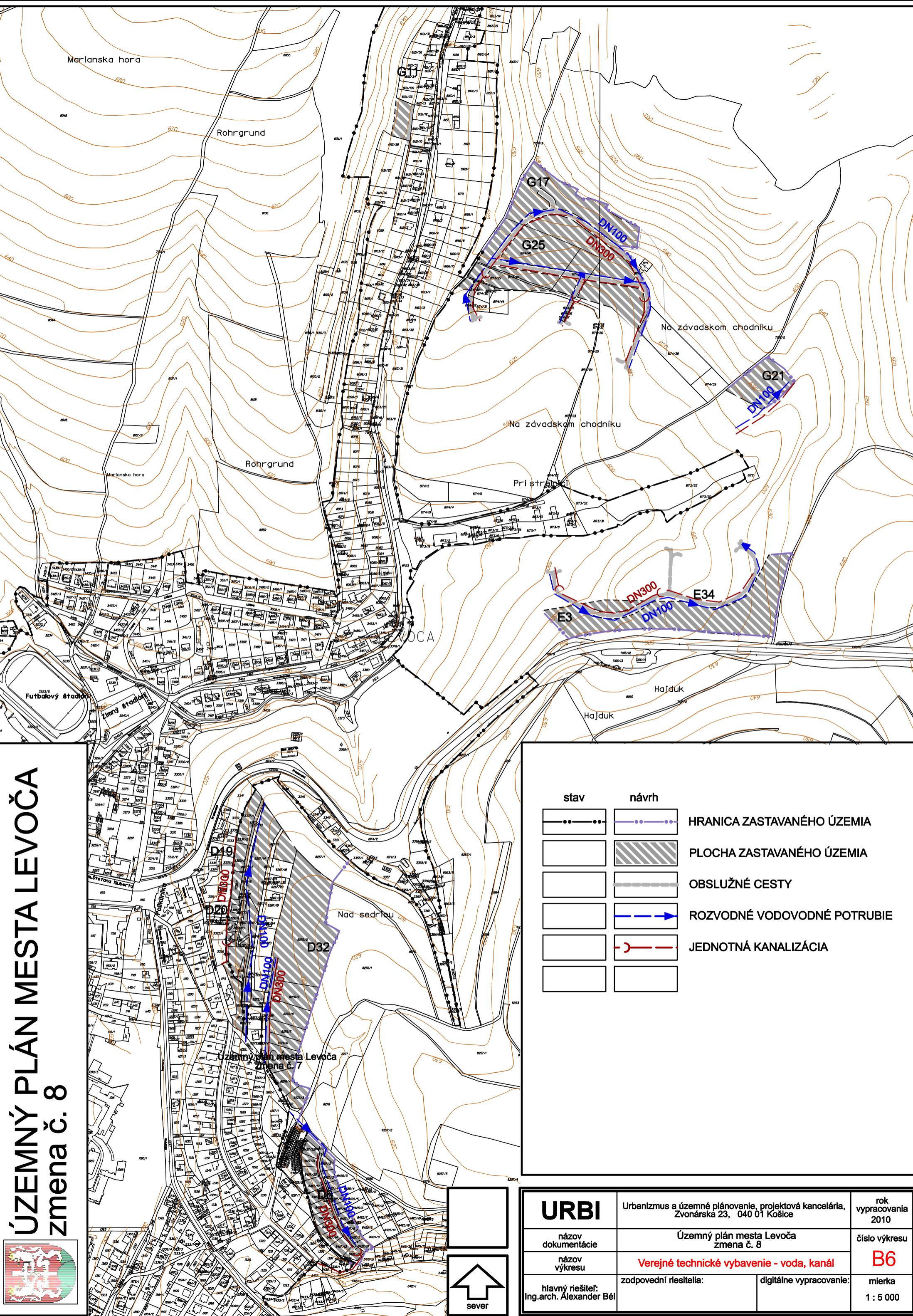
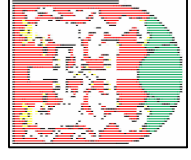
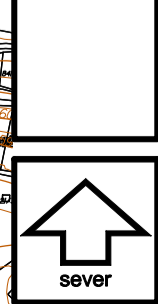


ÚZEMNÝ PLÁN MESTA LEVOČA zmena č. 8



stav	návrh	
		HRANICA ZASTAVANÉHO ÚZEMIA
		PLOCHA ZASTAVANÉHO ÚZEMIA
		OBSLUŽNÉ CESTY
		ROZVODNÉ VODOVODNÉ POTRUBIE
		JEDNOTNÁ KANALIZÁCIA



URBI	Urbanizmus a územné plánovanie, projektová kancelária, Zvonárska 23, 040 01 Košice		rok vypracovania 2010
názov dokumentácie	Územný plán mesta Levoča zmena č. 8		číslo výkresu B6
názov výkresu	Verejn^e technické vybavenie - voda, kanál		mierka 1 : 5 000
hlavný riešiteľ: Ing.arch. Alexander Bél	zodpovední riešitelia:	digitálne vypracovanie:	