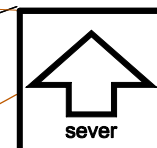
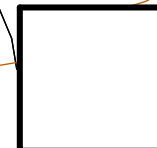
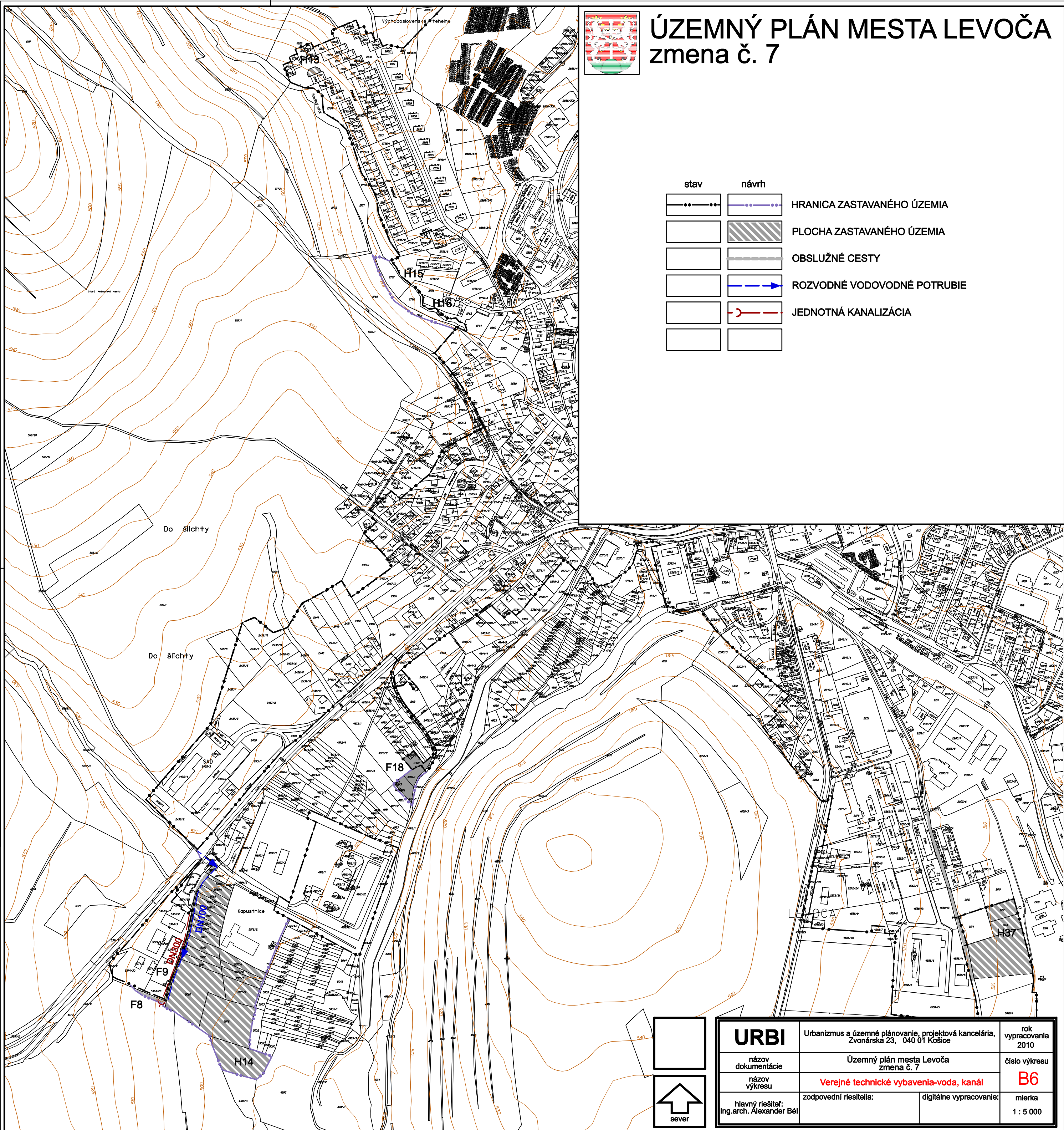


# ÚZEMNÝ PLÁN MESTA LEVOČA zmena č. 7

stav	návrh	
		HRANICA ZASTAVANÉHO ÚZEMIA
		PLOCHA ZASTAVANÉHO ÚZEMIA
		OBSLUŽNÉ CESTY
		ROZVODNÉ VODOVODNÉ POTRUBIE
		JEDNOTNÁ KANALIZÁCIA



<b>URBI</b>	Urbanizmus a územné plánovanie, projektová kancelária, Zvonárska 23, 040 01 Košice	rok vypracovania 2010
názov dokumentácie	Územný plán mesta Levoča zmena č. 7	číslo výkresu
názov výkresu	<b>Verejně technické vybavenia-voda, kanál</b>	<b>B6</b>
hlavný riešiteľ: Ing.arch. Alexander Béli	zodpovední riešitelia:	digitálne vypracovanie: mierka 1 : 5 000