



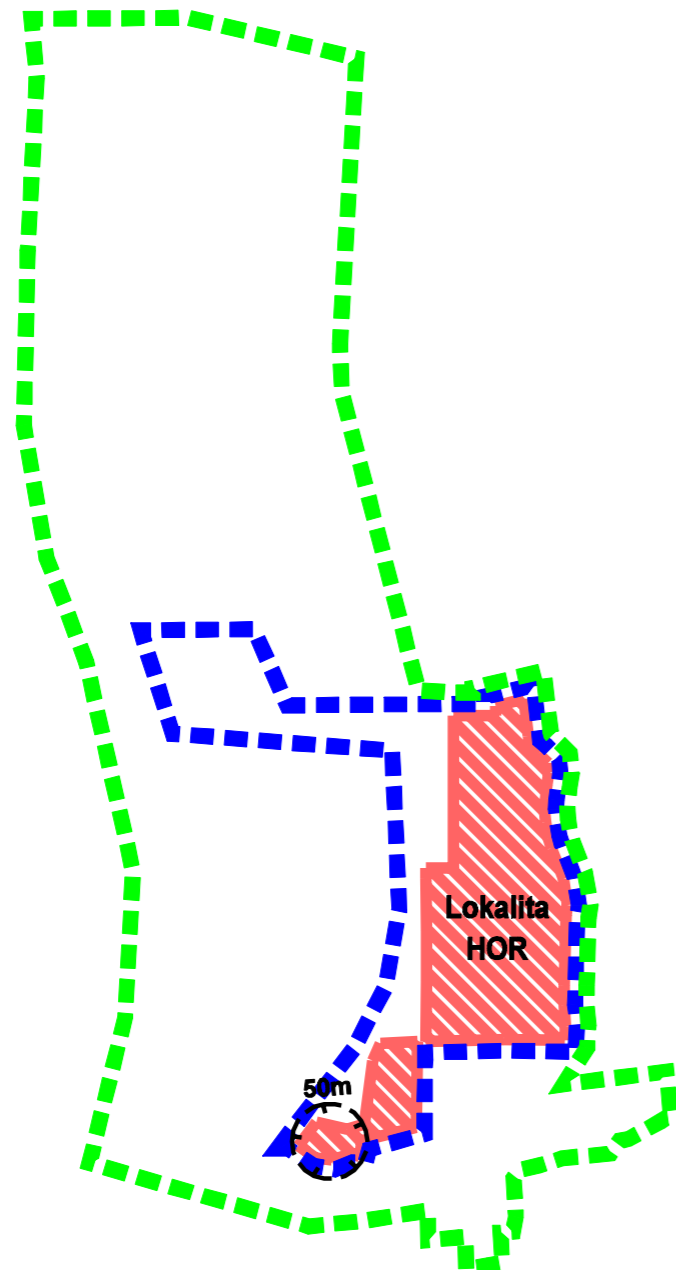



Legenda:

-  Dotknuté územie lokality HOR
-  Riešené územie lokality HOR
-  Ochranné pásmo ČOV
-  Plochy rodinných domov



Ing.arch.Viktor Malinovský
Rosná 1, 040 01 Košice



objednávateľ: Mesto Levoča

autor: Ing.arch.Viktor Malinovský

digitálne spracovanie: Ing.Karol Lokša

obsah výkresu: Komplexný návrh - návrh zmeny

názov akcie: ÚPN-O Levoča
Zmeny a doplnky, Lokalita HOR

dátum: september 2008 arch.č.: M 1:10000