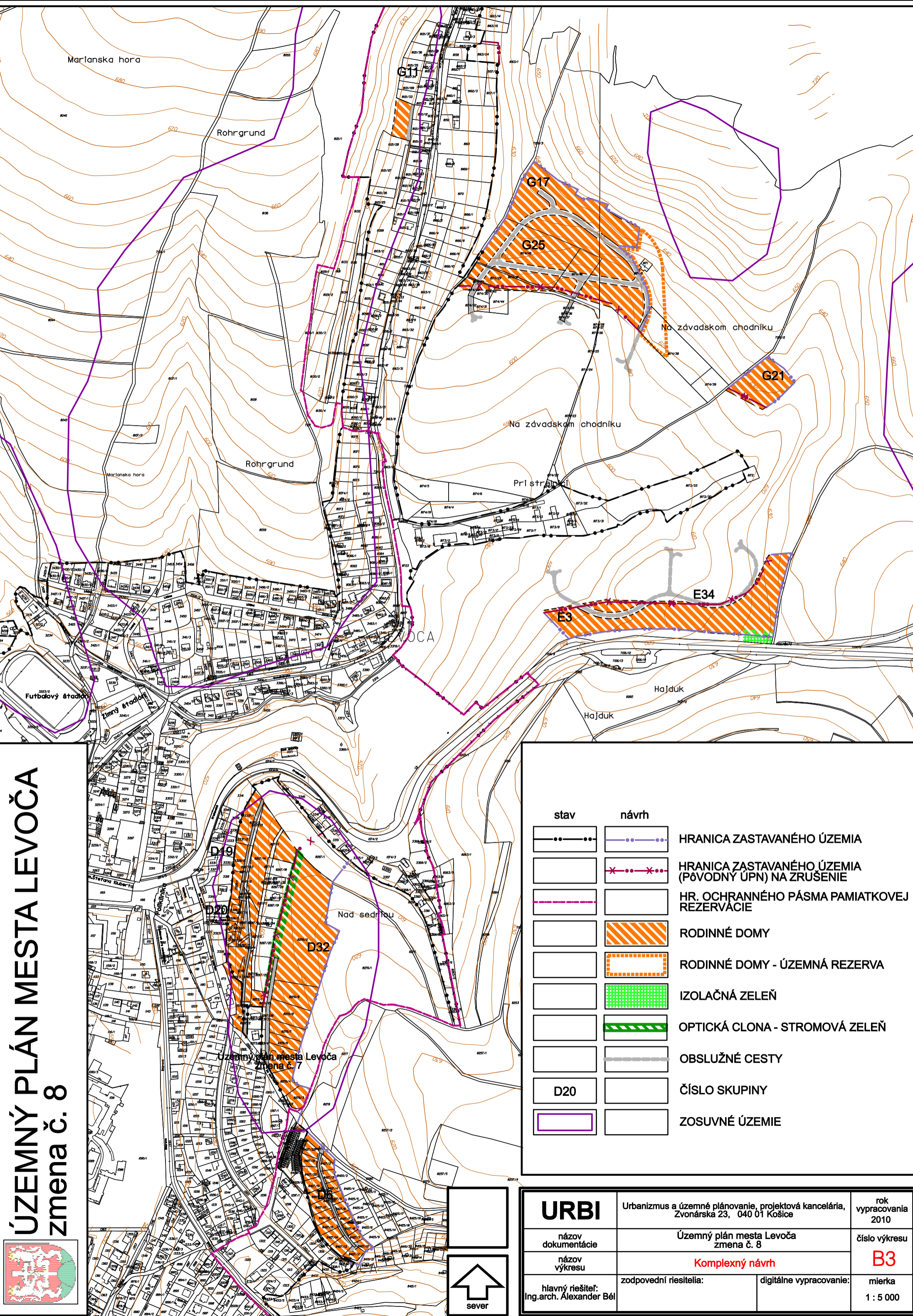
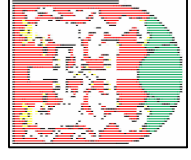
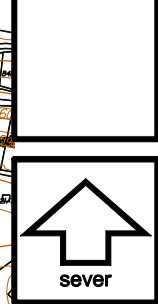


ÚZEMNÝ PLÁN MESTA LEVOČA

zmena č. 8



stav	návrh	
		HRANICA ZASTAVANÉHO ÚZEMIA
		HRANICA ZASTAVANÉHO ÚZEMIA (Pôvodný ÚPN) NA ZRUŠENIE
		HR. OCHRANNÉHO PÁSMA PAMIAKOVEJ REZERVÁCIE
		RODINNÉ DOMY
		RODINNÉ DOMY - ÚZEMNÁ REZERVA
		IZOLAČNÁ ZELEŇ
		OPTICKÁ CLONA - STROMOVÁ ZELEŇ
		OBSLUŽNÉ CESTY
		ČÍSLO SKUPINY
		ZOSUVNÉ ÚZEMIE



URBI	Urbanizmus a územné plánovanie, projektová kancelária, Zvonárska 23, 040 01 Košice		rok vypracovania 2010
názov dokumentácie	Územný plán mesta Levoča zmena č. 8		číslo výkresu B3
názov výkresu	Komplexný návrh		mierka 1 : 5 000
hlavný riešiteľ: Ing.arch. Alexander Běl	zodpovední riešitelia:	digitálne vypracovanie:	