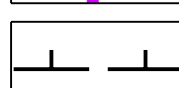
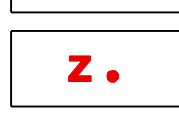






LEGENDA:

-  HRANICA KATASTRÁLNEHO ÚZEMIA
HRANICA VÚC
-  HRANICA URBANISTICKÉHO CELKU
-  HRANICA OCHRANNÉHO PÁSMA
-  HRANICA NAVRHOVANÝCH POZEMKOV
-  ZASTAVANÉ PLOCHY (VSTUPY DO OBJEKTOV)
-  KOMUNIKÁCIE
-  CHODNÍKY A ZJAZDNÉ CHODNÍKY
-  ZASTÁVKY AUTOBUSOVEJ DOPRAVY
-  VYŠŠIA ZELEŇ
-  ZELEŇ ZÁHRAD
-  VEREJNÁ ZELEŇ

k.ú. LEVOČA
VÚC Prešov

k.ú. HARICHOVCE
VÚC Košice

Ing.arch.Viktor Malinovský
Rosná 1, 040 01 Košice

objednávateľ: Mesto Levoča

autor: Ing.arch.Viktor Malinovský

digitálne spracovanie: Ing.Karol Lokša

obsah výkresu: Koordinačný výkres

názov akcie: ÚPN-O Levoča
Zmeny a doplnky, Lokalita HOR

dátum: september 2008 arch.č.: M 1:2000

