

























-  HRANICA RIEŠENÉHO ÚZEMIA
-  OKRESNÁ HRANICA
-  KRAJSKÁ HRANICA
-  PLOCHY BÝDLIA
-  VOJENSKÝ OBLAST JAVORINA
-  PLÁNOVANÁ DIAĽNICA D1
-  CESTA I.TRIEDY
-  PLÁNOVANÁ CESTA I.TRIEDY
-  CESTA II.TRIEDY
-  PLÁNOVANÁ CESTA II.TRIEDY
-  CESTA III.TRIEDY
-  PLÁNOVANÁ CESTA III.TRIEDY
-  ŽELEZNICA
-  400KV VONKAJŠIE ELEKTRICKÉ VEDENIE
-  110KV VONKAJŠIE ELEKTRICKÉ VEDENIE
-  VTL PLYNOVOD
-  REGULÁČNÁ STANICA PLYNU
-  HLAVNÝ SKUPINOVÝ PRIVÁDZAČ PITNEJ VODY
-  VODOJEM
-  ČERPAČIA STANICA VODY
-  PHO ZDROJA PITNEJ VODY II°
-  SEDÁČKOVÁ LANOVKA
-  LYŽIARSKY AREÁL
-  GYKLOTURISTICKÉ TRASY



URBI	Urbanizmus a územné plánovanie, projektová kancelária, Zvonárka 23, 048 01 Košice	rok vypracovania 2004
názov dokumentácie	ÚZEMNÝ PLÁN ZÓNY LEVOČSKÁ DOLINA	číslo výkresu
názov výkresu	ŠIRŠIE VZŤAHY	1
hlavná riešiteľka: Ing. arch. Alena Čerňáková	zodpovední riešiteľia: Ing. F. Holáčik, Ing. M. Čulík, Ing. Š. Tózik	škála 1:50 000